

Starý Dvůr

Nová Ves







Záznam o účinnosti  
**Změna č.1 Územního plánu Nová Ves**  
 Správní orgán, který změnu ÚP vydal : Zastupitelstvo obce Nová Ves  
 Datum nabylí účinnosti : 3. 6. 2017  
 Oprávněná úřední osoba pořizovatele :  
 Veronika Sojková, referent územního plánování  
 Městský úřad Sokolov, Rokycanova 1929, 356 01 Sokolov  
 Razítko : Podpis :

**Změna č. 1 Územního plánu Nová Ves**

Hlavní výkres 1:5000

Pořizovatel: Městský úřad Sokolov  
 Zpracovatel: Ing. arch. Miroslav Mika  
 Datum: květen 2017

**Legenda změny č.1**

- |  |   |  |
|--|---|--|
| Stav   | Návrh   |  |
|  |  | Hranice řešeného území                     |
|  |  | Hranice katastrálních území                |
| <b>Plochy s rozdílným způsobem využití</b>   |   |  |
| Stabilizované plochy   | Plochy změn   |  |
|  |  | Plochy technické infrastruktury - koridory |

