








Změna č. 1 Územního plánu Nová Ves

Koncepce technické infrastruktury 1:5000

Pořizovatel: Městský úřad Sokolov
Zpracovatel: Ing. arch. Miroslav Míka
Datum: květen 2017

Legenda změny č.1

Stav	Návrh	
		Hranice řešeného území
		Hranice katastrálních území
		Plochy technické infrastruktury - koridory



Starý Dvůr

Nová Ves

Záznam o účinnosti	
Změna č.1 Územního plánu Nová Ves	
Správní orgán, který změnu ÚP vydal : Zastupitelstvo obce Nová Ves	
Datum nabývání účinnosti : 3. 6. 2017	
Oprávněná úřední osoba pořizovatele :	
Veronika Šojková, referent územního plánování	
Městský úřad Sokolov, Rokycanova 1928, 356 01 Sokolov	
Razítko :	Podpis :